






Grunderwerbsverzeichnis

Stand: Februar 2021

Liste der an die Baumaßnahme angrenzenden Flurstücke -
Fließrichtung links

LEGENDE:

	-	<i>bauliche Veränderungen</i>
	-	<i>vorübergehende Benutzung (Lagerflächen, Zufahrten)</i>
	-	<i>keine Benutzung geplant und Gewässerparzelle</i>
*	-	<i>bereits im Besitz der Gemeinde Ranstadt</i>

Gmk-Nr.	Flur	Flurstück	Fläche m ²	vorübergehend gen. Flächen	Grunderwerb (m ²)
324	10	249	1804,00	1547	
324	10	248/1	1019,00	1019	
324	10	255/1	636,00	538	
324	10	89	3100,00		
324	10	88	2810,00		
324	10	87	1280,00		
324	10	86	572,00		
324	10	85	2846,00		
324	10	84	2348,00		
324	10	83	1038,00		
324	10	82	655,00		
324	10	81/2	2855,00		
324	10	81/1	4893,00		
324	10	80	190,00		
324	10	79	1300,00		
324	10	78	1000,00		
324	10	77	560,00		



Grunderwerbsverzeichnis

Stand: Februar 2021

324	10	76	600,00		
324	10	75	1310,00		
324	10	74	895,00		
324	10	72	621,00		
324	18	254	316,00		
324	18	253	334,00		
324	18	252	331,00		
324	18	251	427,00		
324	18	250	507,00		
324	18	249	1804,00		
324	18	248/1	1026,00		
324	18	248/2	143,00		
324	18	169/1	468,00		
324	18	233	399,00		
324	18	168/2	495,00		
324	18	167	519,00		
324	18	166	367,00		
324	18	165	560,00		
324	18	161	672,00		
324	18	160	498,00		
324	18	159	567,00		
324	18	158/2	196,00		
324	18	158/1	194,00		



Grunderwerbsverzeichnis

Stand: Februar 2021

324	18	157	253,00		
324	18	156	264,00		
324	1	587/1	570,00		
324	18	230/1	693,00		
324	18	155	266,00		266
324	18	154	159,00		159
324	18	153/2	153,00		153
324	18	231	75,00		
324	18	153/1	72,00		73
324	18	140	631,00		7*
324	18	141	627,00		83
324	18	142	589,00		160
324	18	143	471,00		145
324	18	144	369,00		116*
324	18	145	464,00		145
324	18	146	492,00		164
324	11	8	353,00		119
324	11	9	769,00		217
324	11	10	1115,00		190
324	11	11	691,00	344	344*
324	11	346	100,00		100*
324	11	594	814,00		814*
324	11	zwischen 17 und 26 Gewässerparzelle		1952	1890



Grunderwerbsverzeichnis

Stand: Februar 2021

324	11	12	7258,00		
324	11	13	1204,00		
324	11	14	409,00		
324	11	15	269,00		
324	11	16	723,00		
324	11	81	339,00		
324	11	82	558,00		
324	11	83	641,00		
324	11	84	909,00		
324	11	85	707,00		
324	11	86	536,00		
324	11	87	1429,00		94
324	11	88	1011,00		252
324	11	89	2072,00		383*
324	11	90	599,00		
324	11	91	1035,00		
324	11	92	1193,00		
324	11	93	3487,00		
324	11	94	2896,00		
324	11	95	2641,00		
324	11	96	2470,00		
324	11	97	1420,00		



Grunderwerbsverzeichnis

Stand: Februar 2021

Liste der an die Baumaßnahme angrenzenden Flurstücke - Fließrichtung rechts					
Gmk-Nr.	Flur	Flurstück	Fläche m ²	<i>vorübergehend gen. Flächen</i>	Grunderwerb (m ²)
324	10	61	12014,00		14068*
324	10	60	382,00		382*
324	10	68/6	93,00		93*
324	10	62	2916,00		285*
324	10	67/1	693,00		303*
324	10	64/2	18577,00		705*
324	3	50/1	1242,00		225
324	3	51/1	733,00		226
324	10	69			1360*
324	10	68/7	2215,00	73	
324	10	68/3	127,00	15	
324	1	301/11	522,00	64	
324	1	301/12	520,00	70	
324	1	301/13	197,00	26	
324	1	301/14	804,00	106	
324	1	303/1	793,00	96	291
324	1	309/1	884,00	117	383
324	1	309/2	1908,00	332	1114
324	1	624/4	2059,00	36	92



Grunderwerbsverzeichnis

Stand: Februar 2021

324	1	322/5	859,00	77	210
324	1	323/1	747,00	62	179
324	1	324	554,00	43	123
324	1	325	1382,00	100	296
324	1	332	496,00	106	292
324	1	631	246,00	18	62
324	1	333	1203,00	148	309
324	1	593	422,00	20	55*
324	1	334	1446,00	133	123
324	1	100	1341,00	61	66
324	1	336	509,00	33	44
324	1	337	475,00	31	35
324	1	338	487,00	34	22
324	1	339	777,00		
324	1	340	438,00		
324	1	341	600,00		
324	1	342	186,00		
324	12	25	23147,00		
324	12	29	26453,00		