STATION 56 + 951 m

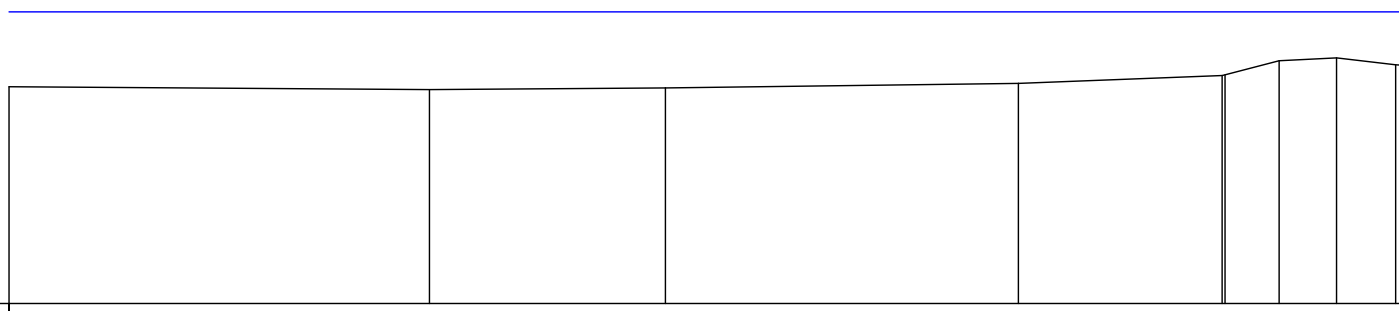

NHN[m] +121.00

gepl. Gelände								
vorh. Gelände	124.85	124.80	124.83	124.91	125.05	125.31	125.36	125.24
Abstand in m	-34.24	-26.77	-22.58	-16.31	-12.69	-11.68	-10.66	-9.61

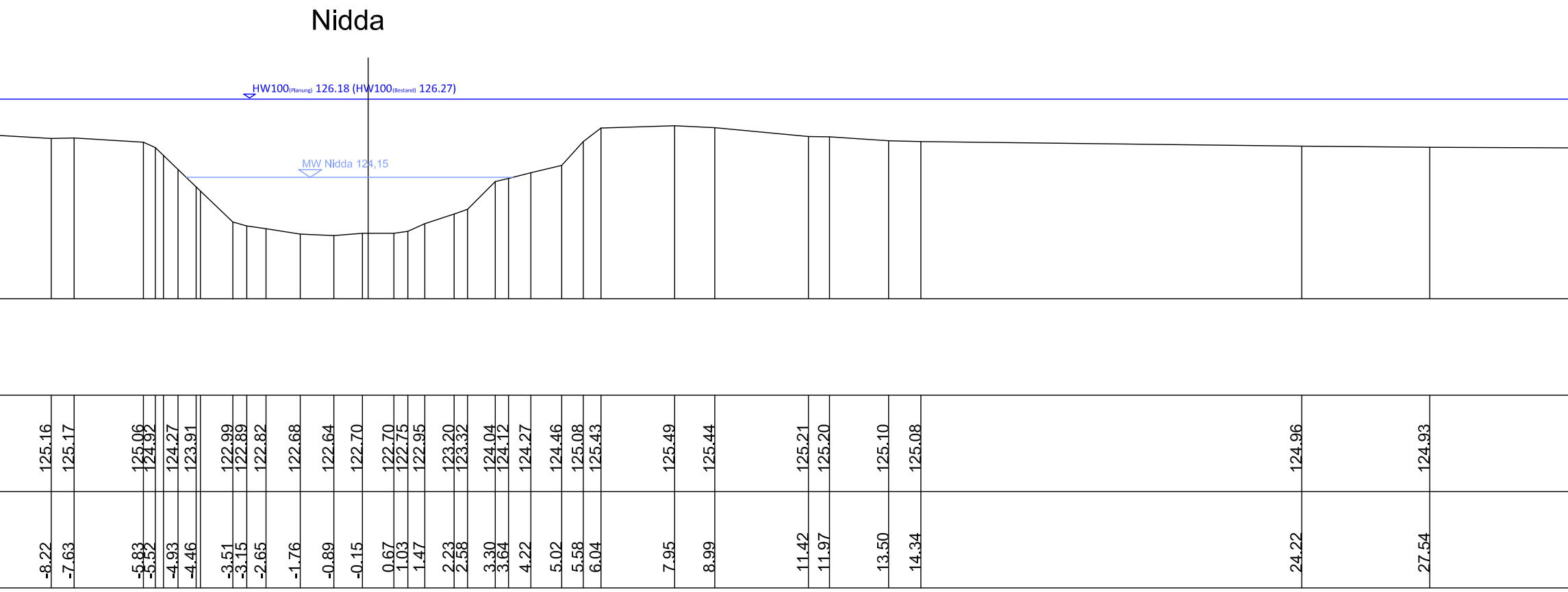
Nidda
HW100(Planung) 126.18 (HW100(Bestand) 126.27)
MW Nidda 124,15
125.16
125.17
125.06
124.92
124.27
123.91
122.99
122.89
122.82
122.68
122.64
122.70
122.70
122.75
122.95
123.20
123.32
124.04
124.12
124.27
124.46
125.08
125.43
125.49
125.44
125.21
125.20
125.10
125.08
124.96
124.93
-8.22
-7.63
-5.83
-5.52
-4.93
-4.46
-3.51
-3.15
-2.65
-1.76
-0.89
-0.15
0.67
1.03
1.47
2.23
2.58
3.30
3.64
4.22
5.02
5.58
6.04
7.95
8.99
11.42
11.97
13.50
14.34
24.22
27.54

neues Amphibienlaichbiotop

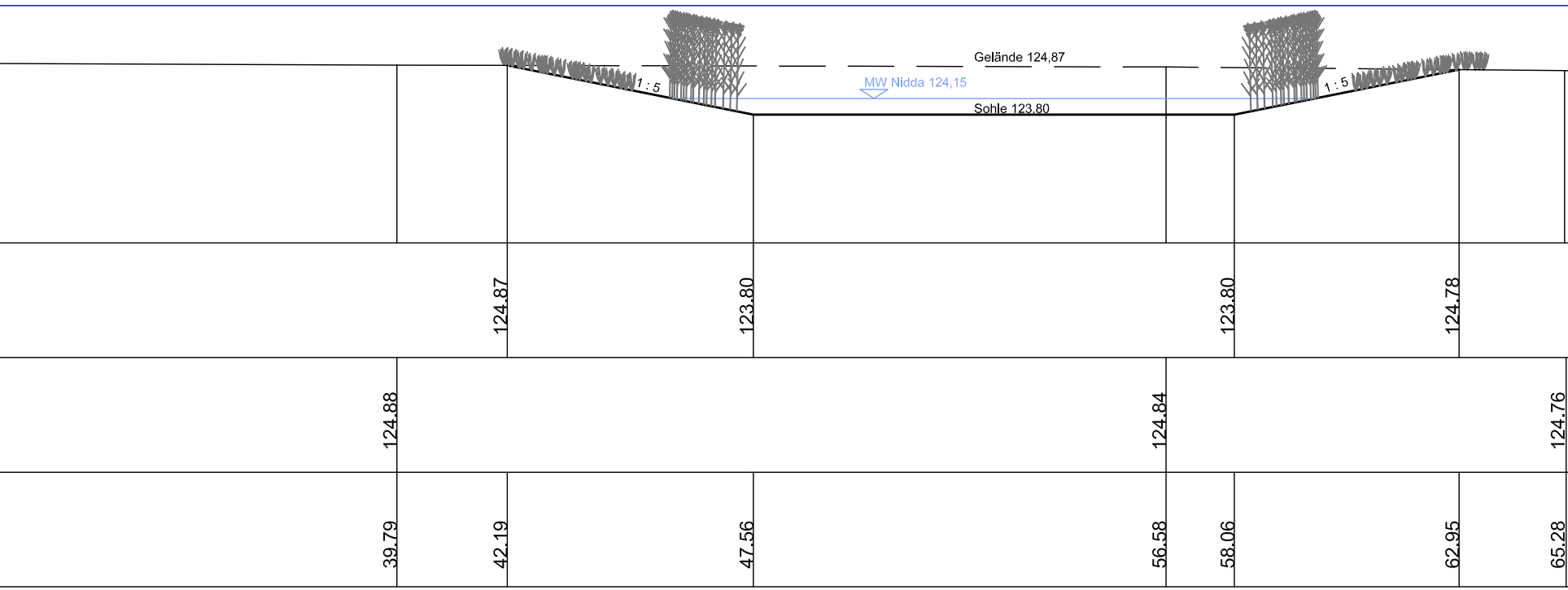
Gelände 124,87
MW Nidda 124,15
Sohle 123,80
1 : 5
1 : 5
124.87
123.80
123.80
124.78
124.88
124.84
124.76
39.79
42.19
47.56
56.58
58.06
62.95
65.28

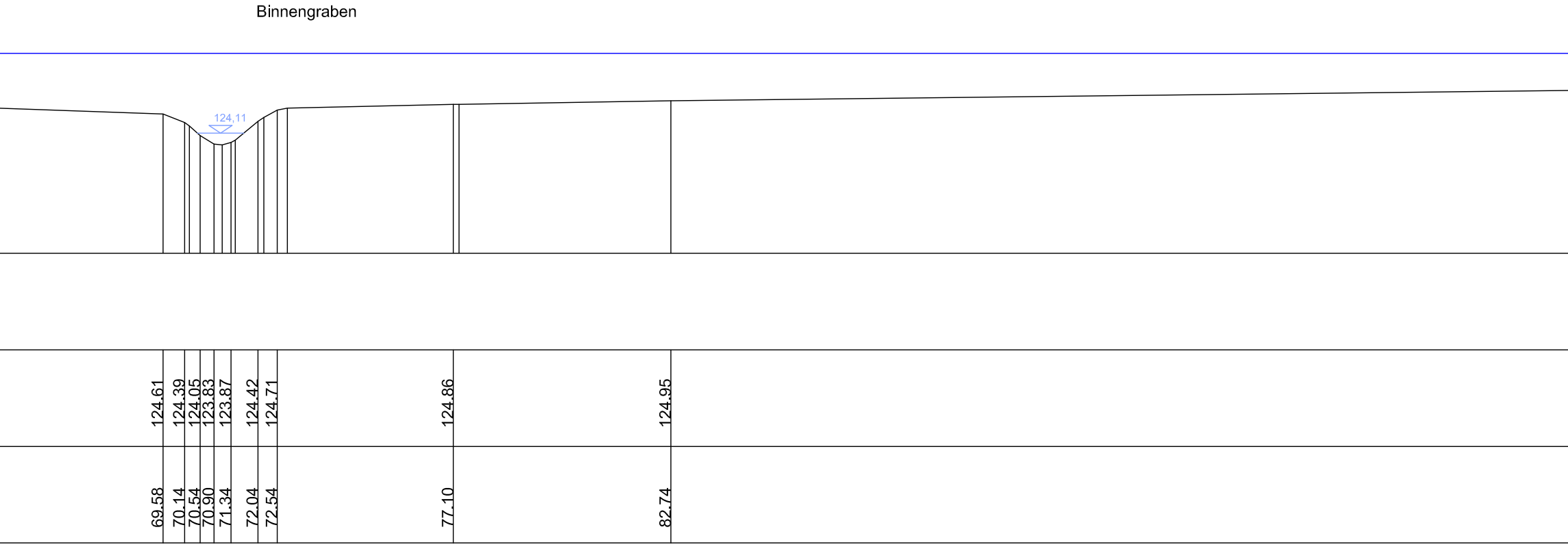
Binnengraben
124,11
124.61
124.39
124.05
123.83
123.87
124.42
124.71
124.86
124.95
69.58
70.14
70.54
70.90
71.34
72.04
72.54
77.10
82.74

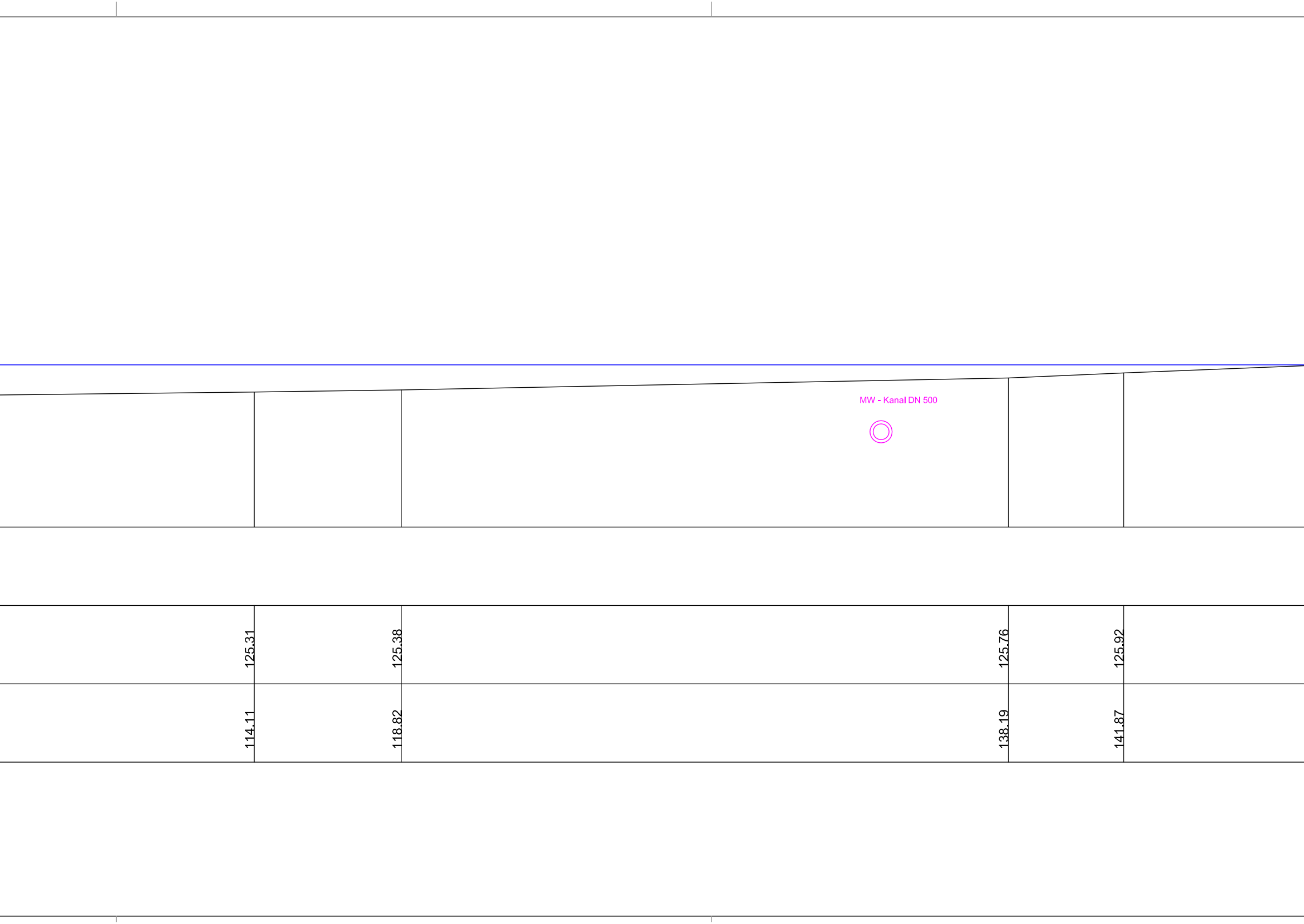
MW - Kanal DN 500
125.31
114.11
125.38
118.82
125.76
138.19
125.92
141.87

LEGENDE:

┄┄┄┄┄┄	Gelände Bestand
──────	Gelände Planung
──────	MQ Bestand
──────	HQ100 Planung

GRUNDLAGEN

Bezeichnung	Verfasser	Format	Datum
Vermessung		Höhen HS 160 (NHN) Lage LS 100	

Nr.	Art der Änderung	Datum	Name
a)			
b)			

Entwurfsverfasser: **BIUW Ingenieur GmbH**

Büro für Ingenieurbiologie, Umweltplanung und Wasserbau
Erfurter Straße 45, 06567 Bad Frankenhausen
Tel.: 034671 / 555649 - Fax: 034671 / 556467

bearbeitet:	06/2020	PTh
gezeichnet:	06/2020	PTh
geprüft :		

Planfeststellungsunterlage

Auftraggeber: **Wasserverband NIDDA**
Hanauer Straße 9-13
91169 Friedberg (Hessen)

Bauvorhaben : **Hochwasserschutz an der Nidda in Ranstadt-Dauernheim**

Unterlage:

Blatt-Nr.: 4.13

Reg.-Nr.:

Gewässer : **Nidda**

Fluß-km : **55+860 - 57+035**

Planinhalt: **Querprofil**
Station 56 + 951

Maßstab: 1 : 100

Planfreigabe :
Wasserverband NIDDA

Verbandsvorsteher:
gez. Joachim Arnold